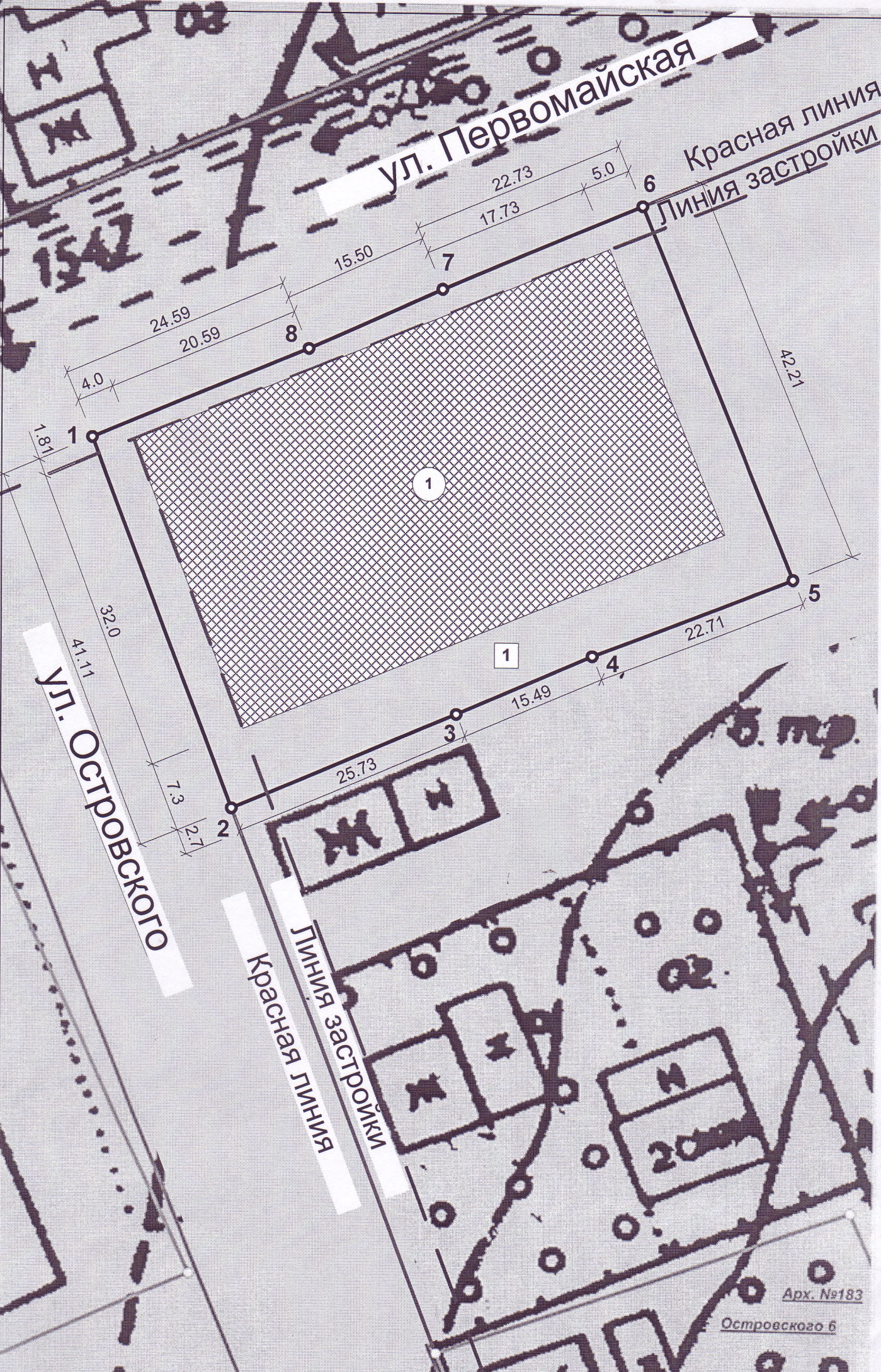


ул. Первомайская

Красная линия
Линия застройки

ул. Островского

Красная линия
Линия застройки



Арх. №183

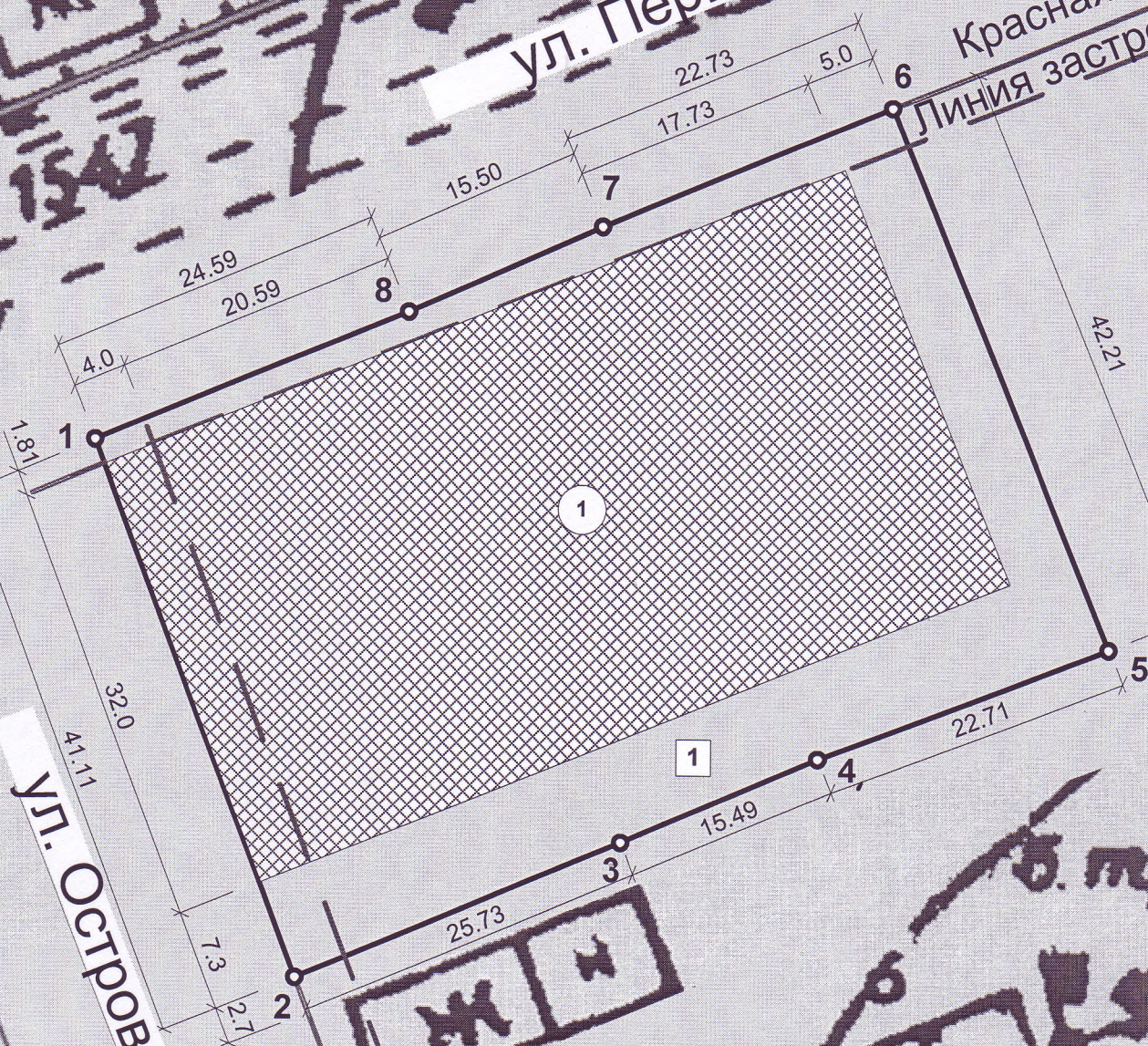
Островского 6

ул. Первомайская

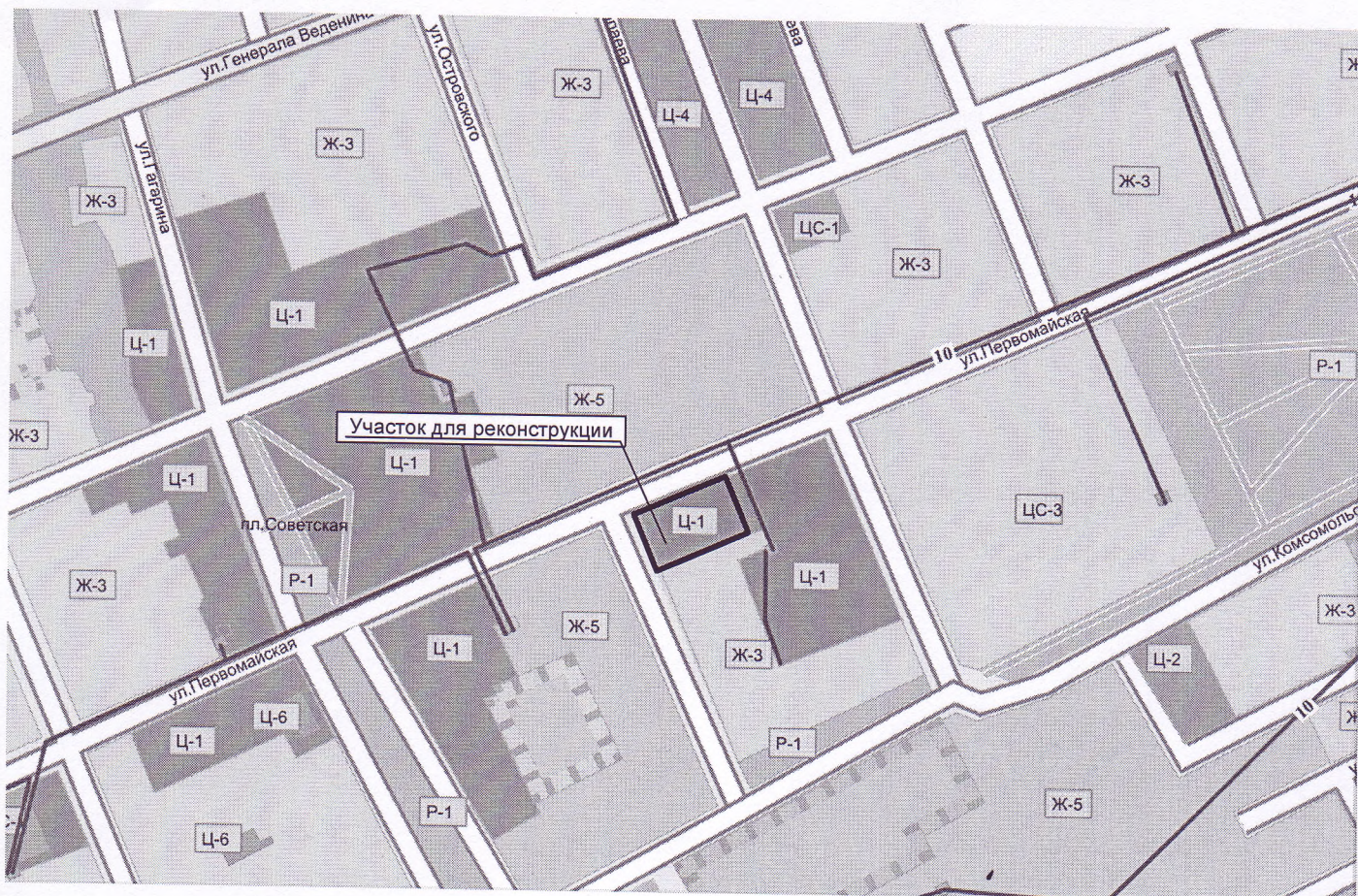
Красная линия
Линия застройки

ул. Островского

Красная линия
Линия застройки



СИТУАЦИОННАЯ СХЕМА



УСЛОВНЫЕ ОБОЗНАЧЕНИЯ:

- 1 — Граница земельного участка для реконструкции торгового центра, расположенного по адресу: Нижегородская область, город Шахунья, улица Первомайская, участок 37.
- 3 — Точка поворота угла границы земельного участка
- 1 — Место возможного проведения реконструкции. Здание торгового центра, вспомогательные здания, строения, сооружения разместить с учетом строительных, градостроительных, санитарных, противопожарных норм и правил, ведомственных нормативных правовых актов.
- Граница территории благоустройства

Начальник Управления ЖКХ и архитектуры	Смирнов А.С.	Управление промышленности, транспорта, связи, жилищно-коммунального хозяйства, энергетики и архитектурной деятельности администрации городского округа город Шахунья Нижегородской области	Лист	Листов
Инженер	Машкин Е.И.	Заказчик: Голубев Вадим Александрович	1	1
	2019 год		Архив. № 752	
Чертеж градостроительного плана земельного участка для реконструкции торгового центра, расположенного по адресу: Нижегородская область, город Шахунья, улица Первомайская, участок 37.			Масштаб	
			1:500	