







Масштаб 1 : 500
Площадь - 253 кв.м.
Система координат МСК р.п. Сява

точки	X	Y
н1	722,78	112,28
н2	726,34	126,8
н3	709,93	130,86
н4	706,37	116,29
н1	722,78	112,28

Условные обозначения

-  - Граница разработки проекта межевания территории
-  ЗУ1 - образуемые земельные участки
-  :100 - земельные участки, сведения о границах которых внесены в ГКН и не подлежат изменению
-  • 1 - обозначение характерной точки границы земельного участка
-  - граница кадастрового квартала
-  - зона с особыми условиями использования территории



Масштаб 1 : 1 000

Земельный участок образуется в соответствии со следующими материалами и сведениями:

1. Документы территориального планирования - генеральный план городского округа город Шахунья, утвержденный решением Совета депутатов городского округа город Шахунья Нижегородской области от 30.12.2013 г. № 26-1
2. Правила землепользования и застройки - Правила землепользования и застройки территории муниципального образования городского округа город Шахунья Нижегородской области (утвержденные решением Совета депутатов городского округа город Шахунья Нижегородской области от 28.03.2014 г. № 29-11)
3. Проект планировки территории - отсутствует
4. Категория земель - Земли населенных пунктов
5. Территориальная зона - Ж-3 (Зона смешанной застройки индивидуальными и малоэтажными жилыми домами)
6. Разрешенное использование - Малоэтажная многоквартирная жилая застройка
7. Зона с особыми условиями использования территории - отсутствует
8. Особо охраняемые природные территории - отсутствуют

					52/03-4/17 ПМТ			
					Городской округ город Шахунья, р.п. Сява, ул. Белинского, участок 6			
Изм.	Лист	№ докум	Подпись	Дата	Проект межевания территории	Стадия	Лист	Листов
Разраб.		Шабанов Е.В.		08.17			Р	1
Пров.								
					Чертеж межевания территории	ООО "Новая-9"		