

# Кадастровый инженер ИП Мошков А.А.

ОГРНИП 312774623300459 ИНН 771573270330

Адрес: 127549, г. Москва, ул. Мурановская, д.4, кв.80 тел. 8-903-9686322,

e-mail:alexmoshkov@mail.ru

## Проект межевания территории

в районе домов ул.Советская д.6, ул.Свердлова д.3, ул.Свердлова д.1,  
ул.Свердлова д.1А, ул.Комсомольская д.50, ул.Комсомольская д.35,  
ул.Плаксина д.14А г.Шахунья городского округа г.Шахунья  
Нижегородской области

### Основная часть

|      |      |          |         |         |               |      |
|------|------|----------|---------|---------|---------------|------|
|      |      |          |         |         | 35/1/1-09-ПМТ | Лист |
|      |      |          |         | 06.2022 |               | 1    |
| Изм. | Лист | № докум. | Подпись | Дата    |               |      |

## ОГЛАВЛЕНИЕ

### ТЕКСТОВАЯ ЧАСТЬ ПРОЕКТА МЕЖЕВАНИЯ ТЕРРИТОРИИ

|  |           |
|--|-----------|
| 1. Основание для разработки проекта межевания территории   | 3         |
| 2. Ранее разработанная градостроительная документация  | 3         |
| 3. Характеристики территории   | 3         |
| 4. Сведения о границах территории, в отношении которой утвержден проект межевания  | 9         |
| 5. Красные линии, утверждаемые проектом межевания территории   | 9         |
| 6. Перечень и сведения о площади образуемых земельных участков, которые будут отнесены к территориям общего пользования или имуществу общего пользования | 10        |
| 7. Перечень и сведения о площади, разрешенном использовании и способе образования земельных участков   | 10        |
| 8.. Характеристики образуемых земельных участков   | 11        |
| <b>ЧЕРТЕЖ МЕЖЕВАНИЯ ТЕРРИТОРИИ</b>   | <b>16</b> |

|      |      |          |         |         |               |      |
|------|------|----------|---------|---------|---------------|------|
|      |      |          |         |         | 35/1/1-09-ПМТ | Лист |
|      |      |          |         | 06.2022 |               | 2    |
| Изм. | Лист | № докум. | Подпись | Дата    |               |      |

## ТЕКСТОВАЯ ЧАСТЬ ПРОЕКТА МЕЖЕВАНИЯ ТЕРРИТОРИИ.

### 1. Основание для разработки проекта межевания территории:

- Градостроительный кодекс РФ;
- Земельный кодекс РФ;
- Закон Нижегородской области от 8 апреля 2008 года N37-3 "Об основах регулирования градостроительной деятельности на территории Нижегородской области";
- Генеральный план городского округа город Шахунья, утвержденный решением Совета депутатов городского округа город Шахунья Нижегородской области от 30.12.2013 г. № 26-1;
- Правила землепользования и застройки муниципального образования городского округа город Шахунья Нижегородской области (утвержденные решением Совета депутатов городского округа город Шахунья Нижегородской области от 28.03.2019 г. № 26-11);
- СП 30-101-98 Методические указания по расчету нормативных размеров земельных участков в кондоминиумах (дата введения 01.09.1998)
- Контракт №16/3 от 15.03.2021 на кадастровые работы на земельные участки под многоквартирными домами, расположенными на территории городского округа город Шахунья Нижегородской области

### 2. Ранее разработанная градостроительная документация:

Ранее разработанная документация по планировке территории, входящая в границы разработки проекта отсутствует.

### 3. Характеристики территории

Городской округ город Шахунья расположен в северо-восточной части Нижегородской области. Городской округ граничит на востоке с Тоншаевским, на юге – с Тонкинским, на юго-западе - с Уренским, на западе – с Ветлужским муниципальными районами Нижегородской области. На севере округ граничит с Поназыревским районом Костромской области и с Шабалинским районом Кировской области. С Кировской областью городской округ граничит и на юго-востоке.

В соответствии с законом Нижегородской области от 1 ноября 2011 года № 153-3 «О преобразовании муниципальных образований Шахунского муниципального района Нижегородской области», городские поселения город Шахунья, рабочий поселок Вахтан, рабочий поселок Сява и сельские поселения Акатовский сельсовет, Красногорский сельсовет, Лужайский сельсовет, Туманинский сельсовет, Хмелевицкий сельсовет Шахунского муниципального района Нижегородской области преобразованы путем их объединения во вновь образованное муниципальное образование городское поселение, наделив его статусом городского округа с наименованием "город Шахунья".

Административным центром городского округа является город Шахунья, который связан с населёнными пунктами муниципальными и региональными дорогами III, IV и V категорий. Расстояние от города Шахунья до областного центра – город Нижний Новгород составляет 261 км. По территории городского округа проходит железнодорожная магистраль Нижний Новгород – Киров и далее на восток. В городе Шахунья расположен железнодорожный узел - локомотивное депо и железнодорожный вокзал.

В Шахунье функционируют железнодорожные предприятия, леспромхоз, деревообрабатывающий завод, строчевышивальная фабрика. Крупнейшим предприятием города является АО «Молоко». В центре города расположена железнодорожная станция с каменным зданием вокзала (три посадочные платформы). Через станцию курсируют как поезда дальнего следования, так и пригородные. Через город проходит трасса Р159, связывающая Нижний Новгород и Яранск. В городе функционирует автостанция с межрайонным сообщением и три автобусных маршрута. Население города 20 тысяч человек.

|      |      |          |         |         |               |      |
|------|------|----------|---------|---------|---------------|------|
|      |      |          |         |         | 35/1/1-09-ПМТ | Лист |
|      |      |          |         | 06.2022 |               | 3    |
| Изм. | Лист | № докум. | Подпись | Дата    |               |      |

Фото объекта недвижимости ул.Советская д.6



Фото объекта недвижимости ул.Свердлова д.3



|      |      |          |         |         |               |      |
|------|------|----------|---------|---------|---------------|------|
|      |      |          |         | 06.2022 | 35/1/1-09-ПМТ | Лист |
| Изм. | Лист | № докум. | Подпись | Дата    |               | 4    |



Фото объекта недвижимости ул.Свердлова д.1



Фото объекта недвижимости ул.Свердлова д.1А



|      |      |          |         |         |               |      |
|------|------|----------|---------|---------|---------------|------|
|      |      |          |         | 06.2022 | 35/1/1-09-ПМТ | Лист |
| Изм. | Лист | № докум. | Подпись | Дата    |               | 5    |



Фото объекта недвижимости ул.Комсомольская д.50



Фото объекта недвижимости ул.Комсомольская д.35



|      |      |          |         |         |               |      |
|------|------|----------|---------|---------|---------------|------|
|      |      |          |         | 06.2022 | 35/1/1-09-ПМТ | Лист |
| Изм. | Лист | № докум. | Подпись | Дата    |               | 6    |



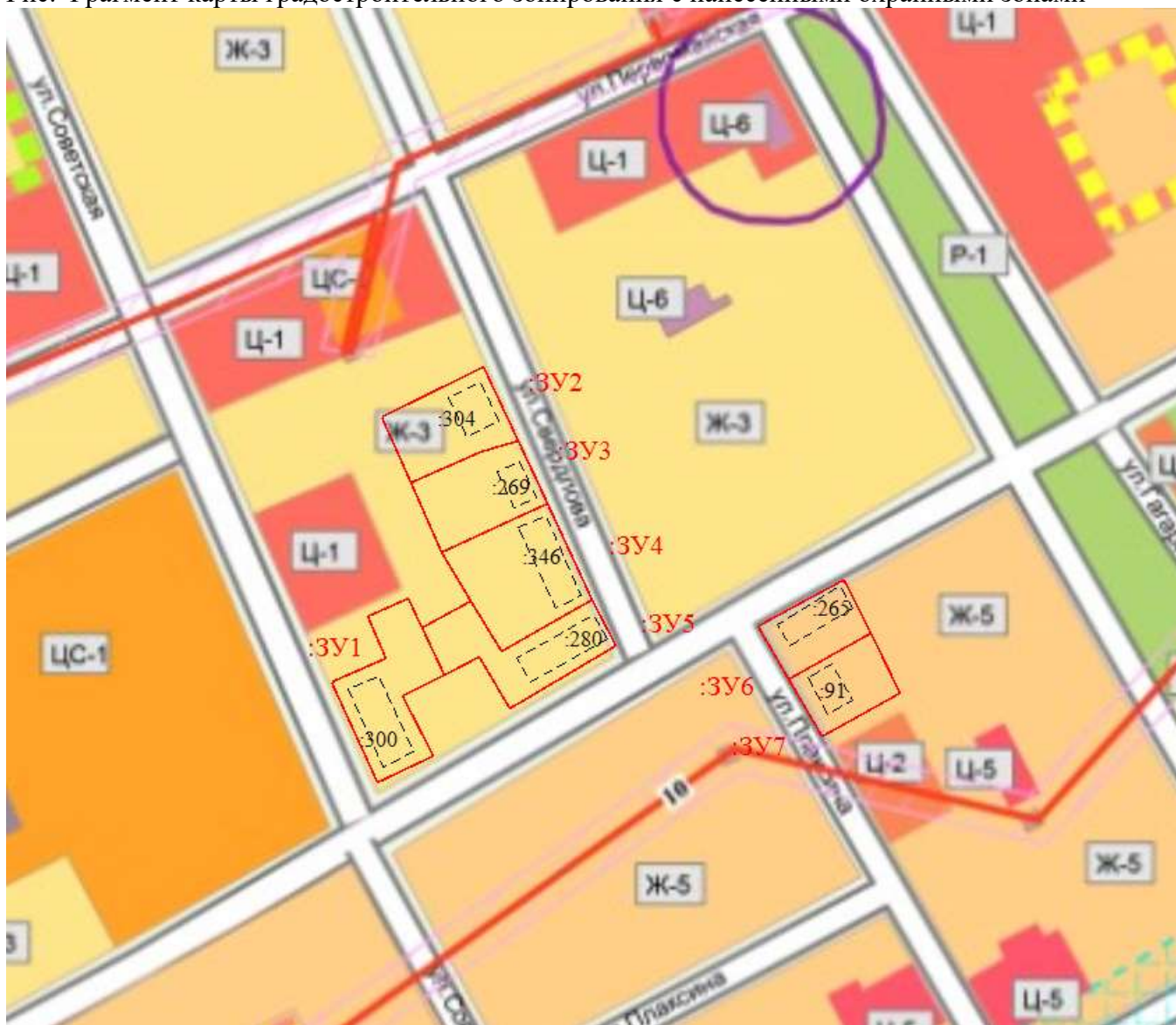
Фото объекта недвижимости ул.Плаксына д.14А



|      |      |          |         |         |               |      |
|------|------|----------|---------|---------|---------------|------|
|      |      |          |         | 06.2022 | 35/1/1-09-ПМТ | Лист |
| Изм. | Лист | № докум. | Подпись | Дата    |               | 7    |



Рис. Фрагмент карты градостроительного зонирования с нанесенными охранными зонами



В соответствии с Правилами землепользования и застройки городского округа город Шахунья Нижегородской области (утвержденные решением Совета депутатов городского округа город Шахунья Нижегородской области от 28.03.2019 г. № 26-11), формируемые участки ЗУ1-ЗУ5 расположен в зоне малоэтажной смешанной застройки индивидуальными и малоэтажными жилыми домами (Ж-3), ЗУ6-ЗУ7 зоне смешанной застройки малоэтажными и среднеэтажными жилыми домами (Ж-5).

Зона среднеэтажной смешанной застройки (Ж-5) выделена для формирования жилых районов с размещением домов малоэтажных и среднеэтажных, этажностью не выше 5-и с минимально разрешенным набором услуг местного значения. Разрешено размещение объектов обслуживания низового уровня и (ограниченно) других видов деятельности, скверов.

Зона малоэтажной смешанной застройки (Ж-3) выделена для формирования жилых районов с размещением индивидуальных и малоэтажных жилых домов с участками, этажностью не выше 3-х с минимально разрешенным набором услуг местного значения, а также многоквартирных жилых домов не выше 3-х этажей. Разрешено размещение объектов обслуживания низового уровня и (ограниченно) других видов деятельности, скверов.

|      |      |          |         |         |               |      |
|------|------|----------|---------|---------|---------------|------|
|      |      |          |         | 06.2022 | 35/1/1-09-ПМТ | Лист |
| Изм. | Лист | № докум. | Подпись | Дата    |               | 8    |



| Наименование вида разрешенного использования земельного участка | Описание вида разрешенного использования земельного участка   |
|---|---|
| Малоэтажная многоквартирная жилая застройка                     | Размещение малоэтажного многоквартирного жилого дома (дом, пригодный для постоянного проживания, высотой до 4 этажей, включая мансардный);<br>разведение декоративных и плодовых деревьев, овощных и ягодных культур;<br>размещение индивидуальных гаражей и иных вспомогательных сооружений;<br>обустройство спортивных и детских площадок, площадок отдыха;<br>размещение объектов обслуживания жилой застройки во встроенных, пристроенных и встроено-пристроенных помещениях малоэтажного многоквартирного дома, если общая площадь таких помещений в малоэтажном многоквартирном доме не составляет более 15% общей площади помещений дома |

| Наименование размера, параметра  | Значение, единица измерения, дополнительные условия  |
|--|--|
| Минимальные и (или) максимальные размеры земельного участка, в том числе его площадь | Минимальный размер земельного участка, предоставляемого для размещения многоквартирного дома, многоквартирного дома со встроенными, пристроенными и встроено-пристроенными помещениями общественного назначения – <b>500 кв. м</b> , максимальный размер земельного участка для иных объектов не подлежит установлению<br>Максимальный и минимальный размер земельного участка для иных объектов не подлежит установлению. |
| Минимальный отступ от границ земельных участков до зданий, строений, сооружений      | минимальный отступ от границ земельного участка до иных зданий строений, сооружений – <b>3 м</b> ;   |

#### 4. Сведения о границах территории, в отношении которой утвержден проект межевания

Территория проектирования находится в кадастровых кварталах 52:03:0120001 и 52:03:0120002.

#### 5. Красные линии, утверждаемые проектом межевания территории

В связи с тем, что проект межевания территории разрабатывается на территорию под отдельностоящими многоквартирными домами, красные линии в составе проекта межевания территории не утверждаются. Соответственно, красные линии и линии отступа от красных линий в целях определения мест допустимого размещения зданий, строений, сооружений на чертеже межевания территории не отображаются.

|             |             |                 |                |             |               |      |
|-------------|-------------|-----------------|----------------|-------------|---------------|------|
|             |             |                 |                |             | 35/1/1-09-ПМТ | Лист |
|             |             |                 |                | 06.2022     |               | 9    |
| <i>Изм.</i> | <i>Лист</i> | <i>№ докум.</i> | <i>Подпись</i> | <i>Дата</i> |               |      |

## 6. Перечень и сведения о площади образуемых земельных участков, которые будут отнесены к территориям общего пользования или имуществу общего пользования

В связи с тем, что проект межевания территории разрабатывается на территорию под отдельностоящими многоквартирными домами, земельные участки общего пользования в составе проекта межевания территории не образуются.

## 7. Перечень и сведения о площади, разрешенном использовании и способе образования земельных участков

В соответствии с Методическими указаниями по расчету нормативных размеров земельных участков в кондоминиумах СП 30-101-98 расчет площади земельных участков, образуемого под существующим многоквартирным домом необходимо произвести согласно приведенной ниже формуле:  $S_{норм.к} = S_k \times U_{з.д}$

где

- нормативный размер земельного участка в кондоминиуме, м;

$S_k$  - общая площадь жилых помещений в кондоминиуме, м;

$U_{з.д}$  - удельный показатель земельной доли для зданий разной этажности

Удельный показатель земельной доли  $U_{з.д}$  выбирается из Приложения А Методических указаний по расчету нормативных размеров земельных участков в кондоминиумах СП 30-101-98 в зависимости от года постройки многоквартирного дома и его этажности.

| № п.п. | Адрес многоквартирного дома  | Год постройки | Материал стен | Этажность |
|--------|--|---------------|---------------|-----------|
| ЗУ1    | Нижегородская обл., ГО г. Шахунья, г.Шахунья, ул.Советская д.6       | 1958          | шлакоблок     | 2         |
| ЗУ2    | Нижегородская обл., ГО г. Шахунья, г.Шахунья, ул.Свердлова д.3       | 1958          | кирпич        | 2         |
| ЗУ3    | Нижегородская обл., ГО г. Шахунья, г.Шахунья, ул.Свердлова д.1       | 1958          | кирпич        | 2         |
| ЗУ4    | Нижегородская обл., ГО г. Шахунья, г.Шахунья, ул.Свердлова д.1А      | 1982          | кирпич        | 3         |
| ЗУ5    | Нижегородская обл., ГО г. Шахунья, г. Шахунья, ул.Комсомольская д.50 | 1978          | кирпич        | 3         |
| ЗУ6    | Нижегородская обл., ГО г. Шахунья, г.Шахунья, ул.Комсомольская д.35  | 1951          | кирпич        | 2         |
| ЗУ7    | Нижегородская обл., ГО г. Шахунья, г.Шахунья, ул.Плаксина д.14А      | 1964          | кирпич        | 2         |

В соответствии с Приложением А Методических указаний по расчету нормативных размеров земельных участков в кондоминиумах СП 30-101-98, значение  $U_{з.д}$  принято равным:

| № п.п. | Адрес многоквартирного дома                                     | $U_{з.д}$ | Площадь застройки (кв.м) | Площадь дома (кв.м) |
|--------|---|-----------|--------------------------|---------------------|
| ЗУ1    | Нижегородская обл., ГО г. Шахунья, г.Шахунья, ул.Советская д.6  | 2.84      | 589                      | 721.9               |
| ЗУ2    | Нижегородская обл., ГО г. Шахунья, г.Шахунья, ул.Свердлова д.3  | 2         | 316                      | 463.3               |
| ЗУ3    | Нижегородская обл., ГО г. Шахунья, г.Шахунья, ул.Свердлова д.1  | 2.84      | 204                      | 267.9               |
| ЗУ4    | Нижегородская обл., ГО г. Шахунья, г.Шахунья, ул.Свердлова д.1А | 1.8       | 513                      | 1111.9              |
| ЗУ5    | Нижегор. обл., ГО г. Шахунья, г. Шахунья, ул.Комсомольская д.50 | 1.8       | 504                      | 1496.9              |
| ЗУ6    | Нижегор. обл., ГО г. Шахунья, г.Шахунья, ул.Комсомольская д.35  | 2.84      | 375                      | 419.8               |
| ЗУ7    | Нижегородская обл., ГО г. Шахунья, г.Шахунья, ул.Плаксина д.14А | 2.84      | 235                      | 342.8               |

\* - определяется аналитически в пределах внутренней поверхности наружных стен на основе изменений внешнего габарита стен при толщине стены 0.3м и количества этажей (при отсутствии кадастрового номера)

В соответствии с параметрами, приведенными выше, рассчитана площадь земельных участков, образуемых под многоквартирными домами.

|      |      |          |         |         |               |      |
|------|------|----------|---------|---------|---------------|------|
|      |      |          |         |         | 35/1/1-09-ПМТ | Лист |
|      |      |          |         | 06.2022 |               | 10   |
| Изм. | Лист | № докум. | Подпись | Дата    |               |      |



| № п.п. | Адрес многоквартирного дома                                     | нормативный размер земельного участка (кв.м) | Размер участка по фактическому пользованию (кв.м) |
|--------|---|--|---|
| ЗУ1    | Нижегородская обл., ГО г. Шахунья, г.Шахунья, ул.Советская д.6  | 2050   | 2132  |
| ЗУ2    | Нижегородская обл., ГО г. Шахунья, г.Шахунья, ул.Свердлова д.3  | 926  | 1764  |
| ЗУ3    | Нижегородская обл., ГО г. Шахунья, г.Шахунья, ул.Свердлова д.1  | 760  | 1770  |
| ЗУ4    | Нижегородская обл., ГО г. Шахунья, г.Шахунья, ул.Свердлова д.1А | 2001   | 2519  |
| ЗУ5    | Нижегор. обл., ГО г. Шахунья, г. Шахунья, ул.Комсомольская д.50 | 2694   | 2012  |
| ЗУ6    | Нижегор. обл., ГО г. Шахунья, г.Шахунья, ул.Комсомольская д.35  | 1172   | 1175  |
| ЗУ7    | Нижегородская обл., ГО г. Шахунья, г.Шахунья, ул.Плаксина д.14А | 973  | 1252  |

Участок ЗУ5 по фактическому землепользованию меньше, чем расчетный нормативный размер, однако границы оформлены по сложившемуся землепользованию, расширение границ нарушит законные интересы смежных участков.

Остальные участки по фактическому землепользованию больше, чем расчетный нормативный размер, однако сложившееся землепользование, состоящее из многоквартирного дома и иных вспомогательных сооружений не нарушает прав или законных интересов соседних участков, поэтому участок может быть оформлен в большей площади.

Границы образуемых земельных участков установлены с учетом фактического использования, смежных границ земельных участков, поставленных на государственный кадастровый учет, границ территорий общего пользования.

Участки образуются из земель неразграниченной государственной собственности.

Участки не попадают в зоны с особыми условиями использования территории, информация о которых внесена в государственный кадастр недвижимости.

## 8. Характеристики образуемых земельных участков

| Обозначение земельного участка ЗУ1             |   |            |  |                            |
|--|---|------------|--|----------------------------|
| Обозначение характерных точек границы          | Координаты, м                                 |            | Средняя квадратическая погрешность положения характерной точки (М±), м | Описание закрепления точки |
|  | X   | Y          |  |                            |
| 1  | 2   | 3          | 4  | 5                          |
| 1  | 680557.48                                     | 3193956.14 | 0,10   | -                          |
| 2  | 680568.53                                     | 3193980.80 | 0,10   | -                          |
| 3  | 680586.99                                     | 3193972.51 | 0,10   | -                          |
| 4  | 680595.31                                     | 3193990.74 | 0,10   | -                          |
| 5  | 680560.56                                     | 3194006.73 | 0,10   | -                          |
| 6  | 680551.07                                     | 3193987.93 | 0,10   | -                          |
| 7  | 680524.25                                     | 3194002.02 | 0,10   | -                          |
| 8  | 680511.79                                     | 3193976.56 | 0,10   | -                          |
| 1  | 680557.48                                     | 3193956.14 | 0,10   | -                          |
| Общие сведения об образуемом земельном участке |   |            |  |                            |
| № п/п  | Наименование характеристик земельного участка |            | Значение характеристики  |                            |
| 1  | 2   |            | 3  |                            |

|      |      |          |         |         |               |      |
|------|------|----------|---------|---------|---------------|------|
|      |      |          |         | 06.2022 | 35/1/1-09-ПМТ | Лист |
| Изм. | Лист | № докум. | Подпись | Дата    |               | 11   |

|   |  |  |
|---|--|--|
| 1 | Адрес земельного участка или его местоположение  | Нижегородская область, городской округ г.Шахунья, г.Шахунья, ул.Советская, д.6 |
| 2 | Категория земель   | Земли населенных пунктов   |
| 3 | Вид разрешенного использования   | Малоэтажная многоквартирная жилая застройка                                    |
| 4 | Площадь земельного участка $\pm$ величина погрешности определения площади ( $P \pm \Delta P$ ), м <sup>2</sup> | 2132 $\pm$ 16  |
| 5 | Предельный минимальный и максимальный размер земельного участка ( $P_{мин}$ ) и ( $P_{макс}$ ), м <sup>2</sup> | 500<br>-   |
| 6 | Кадастровый или иной номер объекта недвижимости, расположенного на зем. участке                                | 52:03:0120002:300;<br>52:03:0120001:127  |
| 7 | Иные сведения  | Участок обеспечен доступом через территории общего пользования                 |

**Обозначение земельного участка ЗУ2**

| Обозначение характерных точек границы | Координаты, м |            | Средняя квадратическая погрешность положения характерной точки (M <sub>t</sub> ), м | Описание закрепления точки |
|---------------------------------------|---------------|------------|---|----------------------------|
|                                       | X             | Y          |   |                            |
| 1                                     | 2             | 3          | 4   | 5                          |
| 1                                     | 680677.76     | 3193978.63 | 0,10  | -                          |
| 2                                     | 680700.14     | 3194024.84 | 0,10  | -                          |
| 3                                     | 680666.90     | 3194040.59 | 0,10  | -                          |
| 4                                     | 680661.44     | 3194023.24 | 0,10  | -                          |
| 5                                     | 680647.97     | 3193991.82 | 0,10  | -                          |
| 1                                     | 680677.76     | 3193978.63 | 0,10  | -                          |

**Общие сведения об образуемом земельном участке**

| № п/п | Наименование характеристик земельного участка  | Значение характеристики  |
|-------|--|--|
| 1     | 2  | 3  |
| 1     | Адрес земельного участка или его местоположение  | Нижегородская область, городской округ г.Шахунья, г.Шахунья, Свердлова д.3 |
| 2     | Категория земель   | Земли населенных пунктов   |
| 3     | Вид разрешенного использования   | Малоэтажная многоквартирная жилая застройка                                |
| 4     | Площадь земельного участка $\pm$ величина погрешности определения площади ( $P \pm \Delta P$ ), м <sup>2</sup> | 1764 $\pm$ 15  |
| 5     | Предельный минимальный и максимальный размер земельного участка ( $P_{мин}$ ) и ( $P_{макс}$ ), м <sup>2</sup> | 500<br>-   |
| 6     | Кадастровый или иной номер объекта недвижимости, расположенного на зем. участке                                | 52:03:0120002:304  |
| 7     | Иные сведения  | Участок обеспечен доступом через территории общего пользования             |

**Обозначение земельного участка ЗУ3**

| Обозначение характерных точек границы | Координаты, м |            | Средняя квадратическая погрешность положения характерной точки (M <sub>t</sub> ), м | Описание закрепления точки |
|---------------------------------------|---------------|------------|---|----------------------------|
|                                       | X             | Y          |   |                            |
| 1                                     | 2             | 3          | 4   | 5                          |
| 1                                     | 680616.26     | 3194005.81 | 0,10  | -                          |

|      |      |          |         |         |               |      |
|------|------|----------|---------|---------|---------------|------|
|      |      |          |         | 06.2022 | 35/1/1-09-ПМТ | Лист |
| Изм. | Лист | № докум. | Подпись | Дата    |               | 12   |



|   |           |            |      |   |
|---|-----------|------------|------|---|
| 2 | 680647.97 | 3193991.82 | 0,10 | - |
| 3 | 680661.44 | 3194023.24 | 0,10 | - |
| 4 | 680666.90 | 3194040.59 | 0,10 | - |
| 5 | 680638.53 | 3194054.02 | 0,10 | - |
| 1 | 680616.26 | 3194005.81 | 0,10 | - |

**Общие сведения об образуемом земельном участке**

| № п/п | Наименование характеристик земельного участка  | Значение характеристики   |
|-------|--|---|
| 1     | 2  | 3   |
| 1     | Адрес земельного участка или его местоположение  | Нижегородская область, городской округ г.Шахунья, г.Шахунья, ул.Свердлова д.1 |
| 2     | Категория земель   | Земли населенных пунктов  |
| 3     | Вид разрешенного использования   | Малоэтажная многоквартирная жилая застройка                                   |
| 4     | Площадь земельного участка ± величина погрешности определения площади ( $P \pm \Delta P$ ), м <sup>2</sup>     | 1770±15   |
| 5     | Предельный минимальный и максимальный размер земельного участка ( $P_{мин}$ ) и ( $P_{макс}$ ), м <sup>2</sup> | 500<br>-  |
| 6     | Кадастровый или иной номер объекта недвижимости, расположенного на зем. участке                                | 52:03:0120002:269   |
| 7     | Иные сведения  | Участок обеспечен доступом через территории общего пользования                |

**Обозначение земельного участка ЗУ4**

| Обозначение характерных точек границы | Координаты, м |            | Средняя квадратическая погрешность положения характерной точки ( $M_t$ ), м | Описание закрепления точки |
|---------------------------------------|---------------|------------|---|----------------------------|
|                                       | X             | Y          |   |                            |
| 1                                     | 2             | 3          | 4   | 5                          |
| 1                                     | 680616.26     | 3194005.81 | 0,10  | -                          |
| 2                                     | 680638.53     | 3194054.02 | 0,10  | -                          |
| 3                                     | 680594.85     | 3194074.15 | 0,10  | -                          |
| 4                                     | 680571.48     | 3194032.69 | 0,10  | -                          |
| 1                                     | 680616.26     | 3194005.81 | 0,10  | -                          |

**Общие сведения об образуемом земельном участке**

| № п/п | Наименование характеристик земельного участка  | Значение характеристики   |
|-------|--|---|
| 1     | 2  | 3   |
| 1     | Адрес земельного участка или его местоположение  | Нижегородская область, городской округ г.Шахунья, г.Шахунья, ул. Свердлова д.1А |
| 2     | Категория земель   | Земли населенных пунктов  |
| 3     | Вид разрешенного использования   | Малоэтажная многоквартирная жилая застройка                                     |
| 4     | Площадь земельного участка ± величина погрешности определения площади ( $P \pm \Delta P$ ), м <sup>2</sup>     | 2519±18   |
| 5     | Предельный минимальный и максимальный размер земельного участка ( $P_{мин}$ ) и ( $P_{макс}$ ), м <sup>2</sup> | 500<br>-  |
| 6     | Кадастровый или иной номер объекта недвижимости, расположенного на зем. участке                                | 52:03:0120002:346   |

|      |      |          |         |      |               |      |
|------|------|----------|---------|------|---------------|------|
|      |      |          |         |      | 35/1/1-09-ПМТ | Лист |
| Изм. | Лист | № докум. | Подпись | Дата |               | 13   |

| 7  | Иные сведения |            | Участок обеспечен доступом через территории общего пользования                            |                            |
|--|---------------|------------|---|----------------------------|
| <b>Обозначение земельного участка ЗУ5</b>      |               |            |   |                            |
| Обозначение<br>характерных<br>точек<br>границы | Координаты, м |            | Средняя квадратическая<br>погрешность положения<br>характерной точки (M <sub>t</sub> ), м | Описание закрепления точки |
|  | X             | Y          |   |                            |
| 1  | 2             | 3          | 4   | 5                          |
| 1  | 680545.51     | 3194036.93 | 0,10  | -                          |
| 2  | 680569.01     | 3194023.03 | 0,10  | -                          |
| 3  | 680560.56     | 3194006.73 | 0,10  | -                          |
| 4  | 680581.85     | 3193996.86 | 0,10  | -                          |
| 5  | 680593.87     | 3194019.25 | 0,10  | -                          |
| 6  | 680571.48     | 3194032.69 | 0,10  | -                          |
| 7  | 680594.85     | 3194074.15 | 0,10  | -                          |
| 8  | 680574.10     | 3194084.95 | 0,10  | -                          |
| 1  | 680545.51     | 3194036.93 | 0,10  | -                          |

| <b>Общие сведения об образуемом земельном участке</b> |  |   |
|---|--|---|
| № п/п   | Наименование характеристик земельного участка  | Значение характеристики   |
| 1   | 2  | 3   |
| 1   | Адрес земельного участка или его местоположение  | Нижегородская область, городской округ г.Шахунья, г.Шахунья, ул. Комсомольская д.50 |
| 2   | Категория земель   | Земли населенных пунктов  |
| 3   | Вид разрешенного использования   | Малоэтажная многоквартирная жилая застройка   |
| 4   | Площадь земельного участка ± величина погрешности определения площади (P ± ΔP), м <sup>2</sup>                             | 2012±16   |
| 5   | Предельный минимальный и максимальный размер земельного участка (P <sub>мин</sub> ) и (P <sub>макс</sub> ), м <sup>2</sup> | 500<br>-  |
| 6   | Кадастровый или иной номер объекта недвижимости, расположенного на зем. участке  | 52:03:0120002:280;<br>52:03:0120001:127   |
| 7   | Иные сведения  | Участок обеспечен доступом через территории общего пользования                      |

| <b>Обозначение земельного участка ЗУ6</b>             |   |                         |   |                            |
|---|---|-------------------------|---|----------------------------|
| Обозначение<br>характерных<br>точек<br>границы        | Координаты, м                                 |                         | Средняя квадратическая<br>погрешность положения<br>характерной точки (M <sub>t</sub> ), м | Описание закрепления точки |
|   | X   | Y                       |   |                            |
| 1   | 2   | 3                       | 4   | 5                          |
| 1   | 680582.59                                     | 3194149.41              | 0,10  | -                          |
| 2   | 680603.79                                     | 3194187.94              | 0,10  | -                          |
| 3   | 680602.07                                     | 3194188.89              | 0,10  | -                          |
| 4   | 680579.60                                     | 3194200.05              | 0,10  | -                          |
| 5   | 680558.87                                     | 3194163.21              | 0,10  | -                          |
| 1   | 680582.59                                     | 3194149.41              | 0,10  | -                          |
| <b>Общие сведения об образуемом земельном участке</b> |   |                         |   |                            |
| № п/п   | Наименование характеристик земельного участка | Значение характеристики |   |                            |

|      |      |          |         |         |               |      |
|------|------|----------|---------|---------|---------------|------|
|      |      |          |         |         | 35/1/1-09-ПМТ | Лист |
|      |      |          |         | 06.2022 |               | 14   |
| Изм. | Лист | № докум. | Подпись | Дата    |               |      |



| 1 | 2  | 3   |
|---|--|---|
| 1 | Адрес земельного участка или его местоположение  | Нижегородская область, городской округ г.Шахунья, г.Шахунья, ул. Комсомольская д.35 |
| 2 | Категория земель   | Земли населенных пунктов  |
| 3 | Вид разрешенного использования   | Малоэтажная многоквартирная жилая застройка   |
| 4 | Площадь земельного участка $\pm$ величина погрешности определения площади ( $P \pm \Delta P$ ), м <sup>2</sup> | 1175 $\pm$ 12   |
| 5 | Предельный минимальный и максимальный размер земельного участка ( $P_{мин}$ ) и ( $P_{макс}$ ), м <sup>2</sup> | 500<br>-  |
| 6 | Кадастровый или иной номер объекта недвижимости, расположенного на зем. участке                                | 52:03:0120002:265   |
| 7 | Иные сведения  | Участок обеспечен доступом через территории общего пользования                      |

**Обозначение земельного участка ЗУ7**

| Обозначение<br>характерных<br>точек<br>границы | Координаты, м |            | Средняя квадратическая погрешность положения характерной точки (M <sub>t</sub> ), м | Описание закрепления точки |
|--|---------------|------------|---|----------------------------|
|  | X             | Y          |   |                            |
| 1  | 2             | 3          | 4   | 5                          |
| 1  | 681166.53     | 3194048.62 | 0,10  | -                          |
| 2  | 681173.35     | 3194072.66 | 0,10  | -                          |
| 3  | 681154.95     | 3194079.47 | 0,10  | -                          |
| 4  | 681138.18     | 3194085.35 | 0,10  | -                          |
| 5  | 681129.03     | 3194059.70 | 0,10  | -                          |
| 1  | 681166.53     | 3194048.62 | 0,10  | -                          |

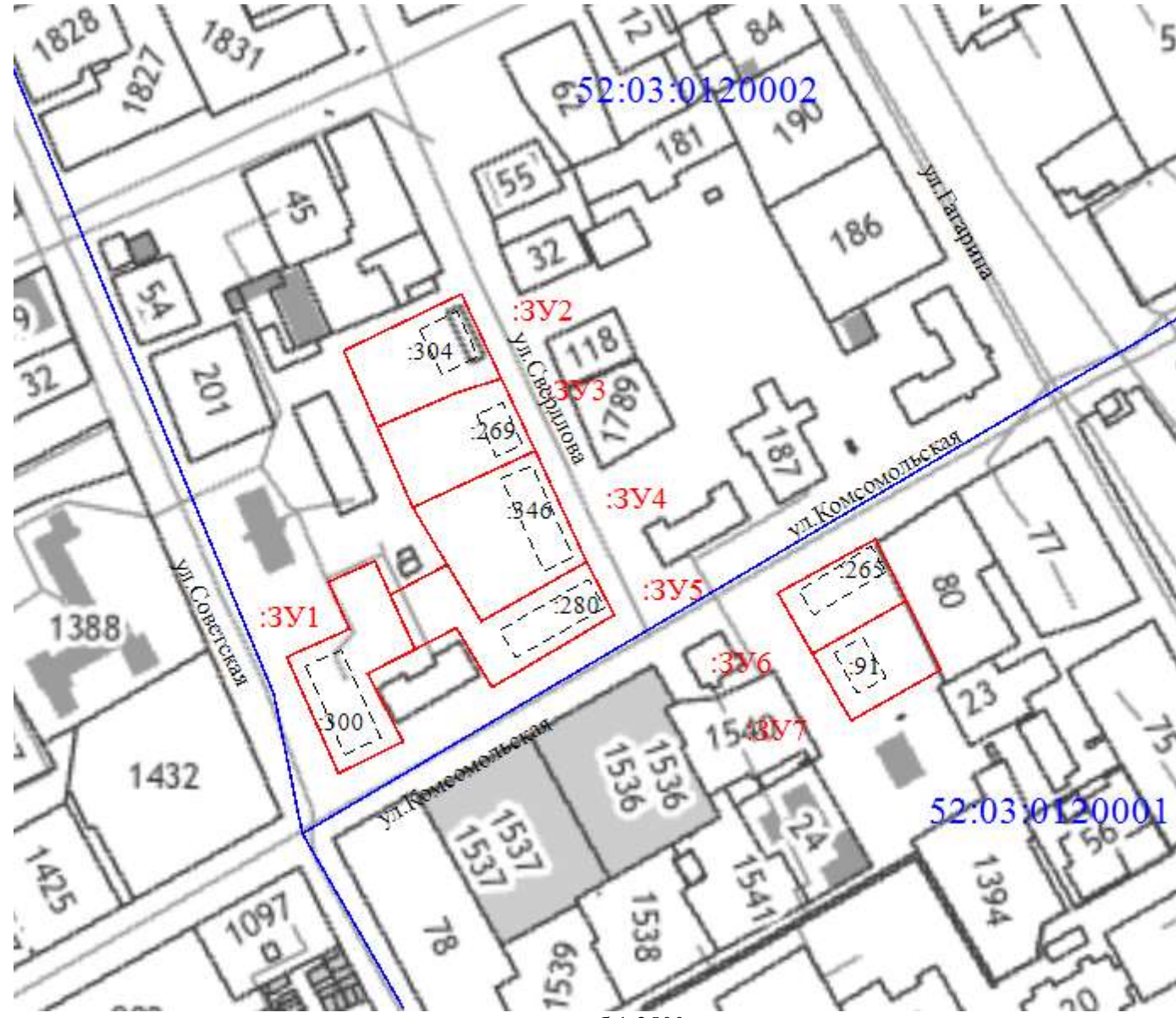
**Общие сведения об образуемом земельном участке**

| № п/п | Наименование характеристик земельного участка  | Значение характеристики  |
|-------|--|--|
| 1     | 2  | 3  |
| 1     | Адрес земельного участка или его местоположение  | Нижегородская область, городской округ г.Шахунья, г.Шахунья, Ул.Плаксина д.14А |
| 2     | Категория земель   | Земли населенных пунктов   |
| 3     | Вид разрешенного использования   | Малоэтажная многоквартирная жилая застройка                                    |
| 4     | Площадь земельного участка $\pm$ величина погрешности определения площади ( $P \pm \Delta P$ ), м <sup>2</sup> | 1252 $\pm$ 12  |
| 5     | Предельный минимальный и максимальный размер земельного участка ( $P_{мин}$ ) и ( $P_{макс}$ ), м <sup>2</sup> | 500<br>-   |
| 6     | Кадастровый или иной номер объекта недвижимости, расположенного на зем. участке                                | 52:03:0120001:91   |
| 7     | Иные сведения  | Участок обеспечен доступом через территории общего пользования                 |

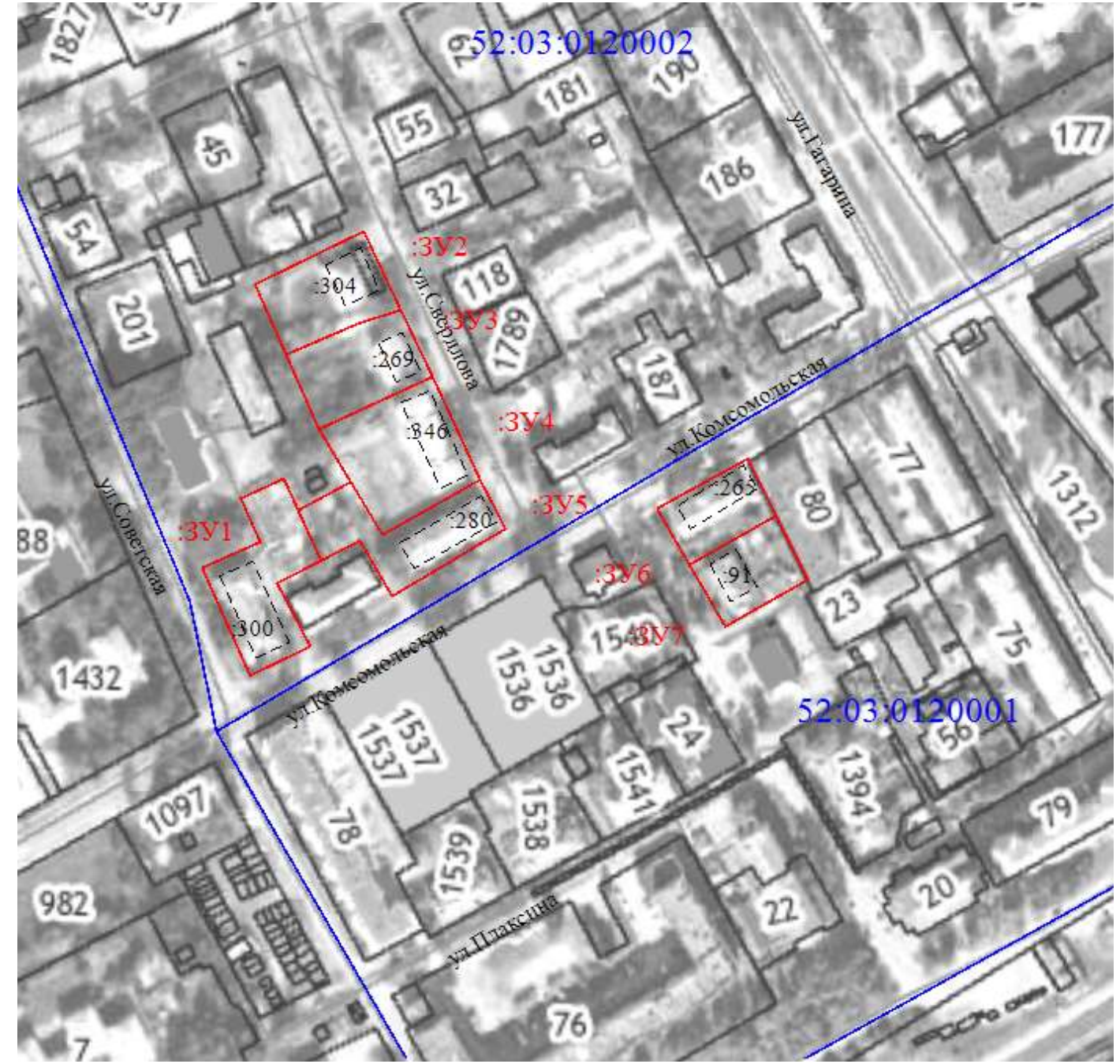
|      |      |          |         |         |               |      |
|------|------|----------|---------|---------|---------------|------|
|      |      |          |         |         | 35/1/1-09-ПМТ | Лист |
|      |      |          |         | 06.2022 |               | 15   |
| Изм. | Лист | № докум. | Подпись | Дата    |               |      |



**ЧЕРТЕЖ МЕЖЕВАНИЯ ТЕРРИТОРИИ**



масштаб 1:2500



масштаб 1:2500

**Земельные участки образуются из земель неразграниченной государственной собственности в соответствии со следующими материалами и сведениями:**

1. Документы территориального планирования - генеральный план городского округа город Шахунья, утвержденный решением Совета депутатов городского округа город Шахунья Нижегородской области от 30.12.2013 г. № 26-1.
2. Правила землепользования и застройки - Правила землепользования и застройки территории муниципального образования городского округа г.Шахунья НО (утвержденные решением Совета депутатов го город Шахунья НО от 28.03.2019 г. № 26-11)
3. Проект планировки территории - отсутствует
4. Категория земель - Земли населенных пунктов
5. Разрешенное использование - Малоэтажная многоквартирная жилая застройка
6. Территориальные зоны Ж-3 «Зона малоэтажной смешанной застройки индивидуальными и малоэтажными жилыми домами» и Ж-2 «Зона малоэтажной жилой застройки».
7. Зоны с особыми условиями использования территории в границах участка отсутствуют
8. Особо охраняемые природные территории – отсутствуют
9. Доступ к образуемым участкам осуществляется через участки общего пользования

**Условные обозначения:**

- граница и точки образуемого участка
- граница земельных участков и объектов недвижимости по сведениям ГКН
- декларативная граница ОКС, подлежащая уточнению при межевании
- граница кадастрового деления
- территориальные зоны, зоны с особым режимом использования территории

| № п.п. | Местоположение участка  | Разрешенное использование                   | Размер участка (кв.м) |
|--------|---|---|-----------------------|
| ЗУ1    | Нижегородская обл., ГО г. Шахунья, г.Шахунья, ул.Советская д.6  | Малоэтажная многоквартирная жилая застройка | 2132                  |
| ЗУ2    | Нижегородская обл., ГО г. Шахунья, г.Шахунья, ул.Свердлова д.3  |   | 1764                  |
| ЗУ3    | Нижегородская обл., ГО г. Шахунья, г.Шахунья, ул.Свердлова д.1  |   | 1770                  |
| ЗУ4    | Нижегородская обл., ГО г. Шахунья, г.Шахунья, ул.Свердлова д.1А |   | 2519                  |
| ЗУ5    | Нижегор. обл., ГО г. Шахунья, г. Шахунья, ул.Комсомольская д.50 |   | 2012                  |
| ЗУ6    | Нижегор. обл., ГО г. Шахунья, г.Шахунья, ул.Комсомольская д.35  |   | 1175                  |
| ЗУ7    | Нижегородская обл., ГО г. Шахунья, г.Шахунья, ул.Плаксина д.14А |   | 1252                  |

|      |      |          |         |         |               |      |
|------|------|----------|---------|---------|---------------|------|
|      |      |          |         | 06.2022 | 35/1/1-09-ПМТ | Лист |
| Изм. | Лист | № докум. | Подпись | Дата    |               | 16   |